



Администрация Пермского муниципального округа Пермского края
Комитет имущественных отношений

РАСПОРЯЖЕНИЕ

02.10.2023

№ 2794

О внесении изменений в распоряжение комитета имущественных отношений администрации Пермского муниципального округа Пермского края от 28.08.2023 № 2314 «Об установлении публичного сервитута на часть земельных участков»

В соответствии со ст. 23, гл. V.7 Земельного кодекса Российской Федерации, Федеральным законом от 25.10.2001 № 137-ФЗ «О введении в действие Земельного кодекса Российской Федерации», п.п. 3.2.5 п. 3.2 разд. 3 Положения о комитете имущественных отношений администрации Пермского муниципального округа, утвержденного решением Думы Пермского муниципального округа Пермского края от 29.11.2022 № 48, на основании ходатайства публичного акционерного общества «РОССЕТИ УРАЛ» (ИНН 6671163413, ОГРН 1056604000970) (далее - ПАО «РОССЕТИ УРАЛ») от 05.09.2023 № 11096/1:

1. Внести в распоряжение комитета имущественных отношений администрации Пермского муниципального округа Пермского края от 28.08.2023 № 2314 «Об установлении публичного сервитута на часть земельных участков» (далее – Распоряжение) следующие изменения:

1.1. пункт 1 Распоряжения изложить в следующей редакции:

«1. Установить в интересах ПАО «РОССЕТИ УРАЛ» публичный сервитут общей площадью 483 кв.м. на часть следующих земельных участков:

- с кадастровым номером 59:32:0000000:14682(1) (351 кв.м), расположенный по адресу: Пермский край, Пермский район, сад Виктория;

- с кадастровым номером 59:32:0250001:578 (30 кв.м), расположенный по адресу: край Пермский, р-н Пермский, с/п Гамовское, с. Гамово, с/т Виктория, участок 47;

- с кадастровым номером 59:32:0250001:561 (23 кв.м), расположенный по адресу: Пермский край, Пермский р-н, Гамовское с/п, с. Гамово, с/т Виктория, участок № 110;

- с кадастровым номером 59:32:0250001:606 (26 кв.м), расположенный по адресу: Пермский край, м.р-н Пермский, с.п. Гамовское, с. Гамово, сад Виктория, з/у 113;

- с кадастровым номером 59:32:0250001:509 (25 кв.м), расположенный по адресу: Пермский край, Пермский район, Гамовское с/п, с. Гамово, с/т Виктория, уч. № 114;

- с кадастровым номером 59:32:0250001:605 (18 кв.м), расположенный по адресу: Пермский край, Пермский район, Гамовское с/п, с. Гамово, снт Виктория, участок 116;

- с кадастровым номером 59:32:0250001 (10 кв.м), расположенный по адресу: Пермский край, Пермский район, Гамовское с/п, с. Гамово, снт Виктория.

Цель: Подключение (технологического присоединения) к сетям инженерно-технического обеспечения: «Строительство ВЛ 0,4 кВ с установкой ПУ для электроснабжения с. Гамово (4500075600)».

Срок: 49 лет.»;

1.2. приложение № 1 к Распоряжению изложить в новой редакции, согласно приложению 1 к настоящему распоряжению;

1.3. приложение № 2 к Распоряжению изложить в новой редакции, согласно приложению 2 к настоящему распоряжению.

2. Комитету имущественных отношений администрации Пермского муниципального округа в течение 5 рабочих дней со дня подписания настоящего распоряжения:

2.1. Направить настоящее распоряжение в Управление Федеральной службы государственной регистрации, кадастра и картографии по Пермскому краю;

2.2. Направить настоящее распоряжение в ПАО «РОССЕТИ УРАЛ», а также сведения о лицах, являющихся правообладателями земельных участков, сведения о лицах, подавших заявления об учете их прав (обременений прав) на земельные участки, способах связи с ними, копии документов, подтверждающих права указанных лиц на земельные участки.

2.3. Разместить настоящее распоряжение на официальном сайте Пермского муниципального округа в информационно-телекоммуникационной сети Интернет www.permraion.ru.

3. Настоящее распоряжение вступает в силу со дня его подписания.

4. Контроль исполнения распоряжения возложить на заместителя председателя комитета М.В. Королеву.

Председатель комитета








Е.А. Демидова

Приложение № 1
к распоряжению
комитета имущественных
отношений администрации
Пермского муниципального округа
от 02.10.2023 № 2794

СХЕМА РАСПОЛОЖЕНИЯ ГРАНИЦ ПУБЛИЧНОГО СЕРВИТУТА
«Строительство ВЛ 0,4 кВ с установкой ПУ для электроснабжения с. Гамово (4500075600)»



Условные обозначения:

- 4500075600 кадастровый номер квартала
- 50.32.0250001.234 кадастровый номер земельного участка, учтенного в ГРН
-  граница земельного участка, учтенного в ГРН
-  граница публичного сервитута
-  граница кадастрового квартала
-  характерная точка границы
-  проектируемая линия ВЛ 0,4 кВ

Приложение № 2
к распоряжению
комитета имущественных
отношений администрации
Пермского муниципального округа
от 02.10.2023 № 2794

ОПИСАНИЕ МЕСТОПОЛОЖЕНИЯ ГРАНИЦ ПУБЛИЧНОГО СЕРВИСУТА «Строительство ВЛ 0,4 кВ с установкой ПУ для электроснабжения с.Гамово (4500075600)» ПЕРМСКИЙ КРАЙ, ПЕРМСКИЙ МУНИЦИПАЛЬНЫЙ ОКРУГ (НАИМЕНОВАНИЕ ОБЪЕКТА)				
Сведения о местоположении границ объекта				
1. Система координат МСК-59, зона 2				
2. Сведения о характерных точках границ объекта				
Обозначение характерны х точек границ	Координаты, м		Метод определения координат и средняя квадратическая погрешность положения характерной точки (M _q), м	Описание закреплен ия точки
	X	Y		
1	2	3	4	5
1	501975.78	2223136.08	Геодетический метод; M _q =0.1	-
2	501975.93	2223137.48	Геодетический метод; M _q =0.1	-
3	501978.14	2223137.11	Геодетический метод; M _q =0.1	-
4	501978.42	2223139.83	Геодетический метод; M _q =0.1	-
5	501934.48	2223144.37	Геодетический метод; M _q =0.1	-
6	501902.03	2223148.36	Геодетический метод; M _q =0.1	-
7	501880.38	2223150.16	Геодетический метод; M _q =0.1	-
8	501876.80	2223150.03	Геодетический метод; M _q =0.1	-
9	501864.19	2223149.51	Геодетический метод; M _q =0.1	-
10	501864.29	2223151.51	Геодетический метод; M _q =0.1	-
11	501863.76	2223151.55	Геодетический метод; M _q =0.1	-
12	501850.09	2223152.79	Геодетический метод; M _q =0.1	-
13	501849.94	2223151.59	Геодетический метод; M _q =0.1	-
14	501834.39	2223153.24	Геодетический метод; M _q =0.1	-
15	501834.12	2223150.22	Геодетический метод; M _q =0.1	-
16	501863.41	2223147.56	Геодетический метод; M _q =0.1	-
17	501878.42	2223146.31	Геодетический метод; M _q =0.1	-
18	501879.29	2223146.34	Геодетический метод; M _q =0.1	-
19	501889.75	2223146.56	Геодетический метод; M _q =0.1	-
20	501897.28	2223146.25	Геодетический метод; M _q =0.1	-
21	501901.11	2223145.97	Геодетический метод; M _q =0.1	-
22	501900.98	2223144.43	Геодетический метод; M _q =0.1	-
23	501901.62	2223144.38	Геодетический метод; M _q =0.1	-
24	501911.69	2223143.14	Геодетический метод; M _q =0.1	-
25	501911.78	2223145.10	Геодетический метод; M _q =0.1	-
26	501912.73	2223144.98	Геодетический метод; M _q =0.1	-
27	501922.75	2223143.57	Геодетический метод; M _q =0.1	-
28	501922.70	2223142.94	Геодетический метод; M _q =0.1	-
29	501925.31	2223142.85	Геодетический метод; M _q =0.1	-
30	501933.89	2223142.11	Геодетический метод; M _q =0.1	-
31	501933.74	2223140.43	Геодетический метод; M _q =0.1	-
32	501934.03	2223140.40	Геодетический метод; M _q =0.1	-
1	501975.78	2223136.08	Геодетический метод; M _q =0.1	-